












**Verkehrsnetz**

-  Kantonsstrasse
-  Verbindungsstrasse
-  Quartier-/ Erschliessungsstrasse
-  Feldweg
-  Fussweg (teilw. Velo gestattet)
-  Durchfahrtsperre
-  Gemeindegrenze

**Geschwindigkeitsregime**

-  Tempo-30-Zone neu
-  Tempo-30-Zone bestehend
-  Signalisation neu
-  Signalisation bestehend